


rozenprieel



entree



plein



water

laan

plantsoen


gemeenschappelijke tuin



straat




park




stoepgroen



parkeren



paden



groenpotentie

01. woontypologie:

» verdichte buurt zonder voortuinen

02. aantal woningen per ha:

» 85

03. aantal m2 groen per woning nu / norm:

» 1 / 15

04. aantal bomen per woning:

» 0,25 (0,48 Haarlems gemiddelde)

» *Tilia platyphyllos*, *Crataegus monogyna* 'Stricta'

05. karakteristiek groen en bebouwing:

» fijnmazig netwerk van haaks op elkaar staande straten

» weinig groen in de buurt

06. kijkgroen:

» aanwezig in de vorm van 432 bomen op pleinen en straten

» in de vorm van hofjes aan de achterkant van de gebouwen

07. gebruiksgroen:

» er is veel speelgelegenheid op het Voortingsplantsoen. Dit kent echter weinig groen

08. groen in de omgeving (300-500 m):

» het Frederikspark

» het Engelandpark

09. barrière:

» geen

10. knelpunten:

» stenig beeld

» grote parkeerdruk

» veelheid aan en rommelig gebruik van verhardingsmaterialen



11. kansen:

- » het verbeteren van de groeiomstandigheden van de bomen
- » het onderzoeken van de werkelijke parkeerdruk, om straten te herprofilen en geschikt te maken voor boombeplanting in een aantal nader te bepalen straten
- » vergunningparkeren invoeren om het aantal auto's in deze specifieke straten terug te dringen, zodat boomrijke langzaam verkeersverbindingen ontstaan
- » het ontwerpen en structureel maken van stoepgroen
- » continu trottoir maken langs het Spaarne
- » parkeergarage onder de Baan of Frederikspark, waardoor de weg met ventweg en parkeren vervalt
- » relatie leggen tussen frederikspark en Tuin Provinciehuis door middel van 'Riddersporen'
- » realiseren van de laatste fase plan Frederikspark